



ПОСТАНОВЛЕНИЕ

15.05.2024

г. Мензелинск

КАРАР

№ 145

**Об утверждении схемы размещения рекламных конструкций на территории
Мензелинского муниципального района Республики Татарстан**

В соответствии с порядком предварительного согласования схем размещения рекламных конструкций на земельных участках независимо от форм собственности, а также на зданиях или ином недвижимом имуществе, находящиеся в собственности Республики Татарстан или муниципальной собственности, и вносимых в них изменений, утвержденным Постановлением Кабинета Министров Республики Татарстан от 30.11.2013 №939 «О мерах по реализации положений Федерального закона» от 13 марта 2006 года №38-ФЗ «О рекламе», на основании письма Министерства строительства, архитектуры и жилищно-коммунального хозяйства Республики Татарстан от 17 апреля 2024 года №01-09-6428 «О согласовании схемы размещения рекламных конструкций на территории Мензелинского МР РТ», Комитета Республики Татарстан по охране объектов культурного наследия от 15 апреля 2024 года №01-08/1987, Уставом Мензелинского муниципального района Республики Татарстан ПОСТАНОВЛЯЕТ:

1. Утвердить схему размещения рекламных конструкций на территории Мензелинского муниципального района Республики Татарстан, согласно Приложению 1.
2. Действие постановления распространяется на рекламные конструкции, устанавливаемые на территории Мензелинского муниципального района Республики Татарстан.
3. Признать утратившим силу Постановление Исполнительного комитета Мензелинского муниципального района Республики Татарстан № 765 от 10.07.2018 «Об утверждении схемы размещения рекламных конструкций».
4. Настоящее постановление подлежит официальному опубликованию
5. Контроль за исполнением постановления возложить на заместителя руководителя Исполнительного комитета Мензелинского муниципального района РТ Чухланцева Дмитрия Александровича

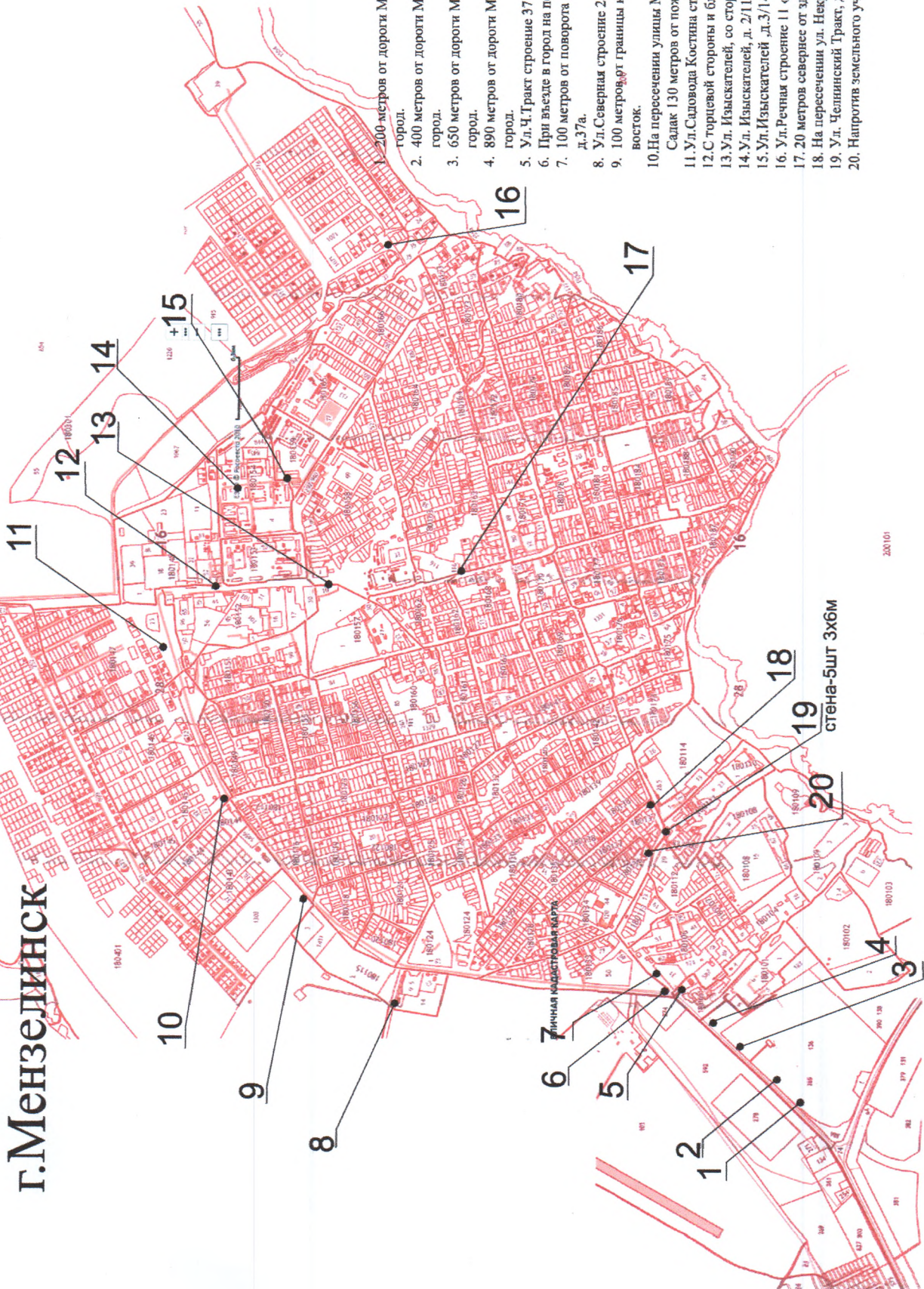
Руководитель



М.Р. Каримов

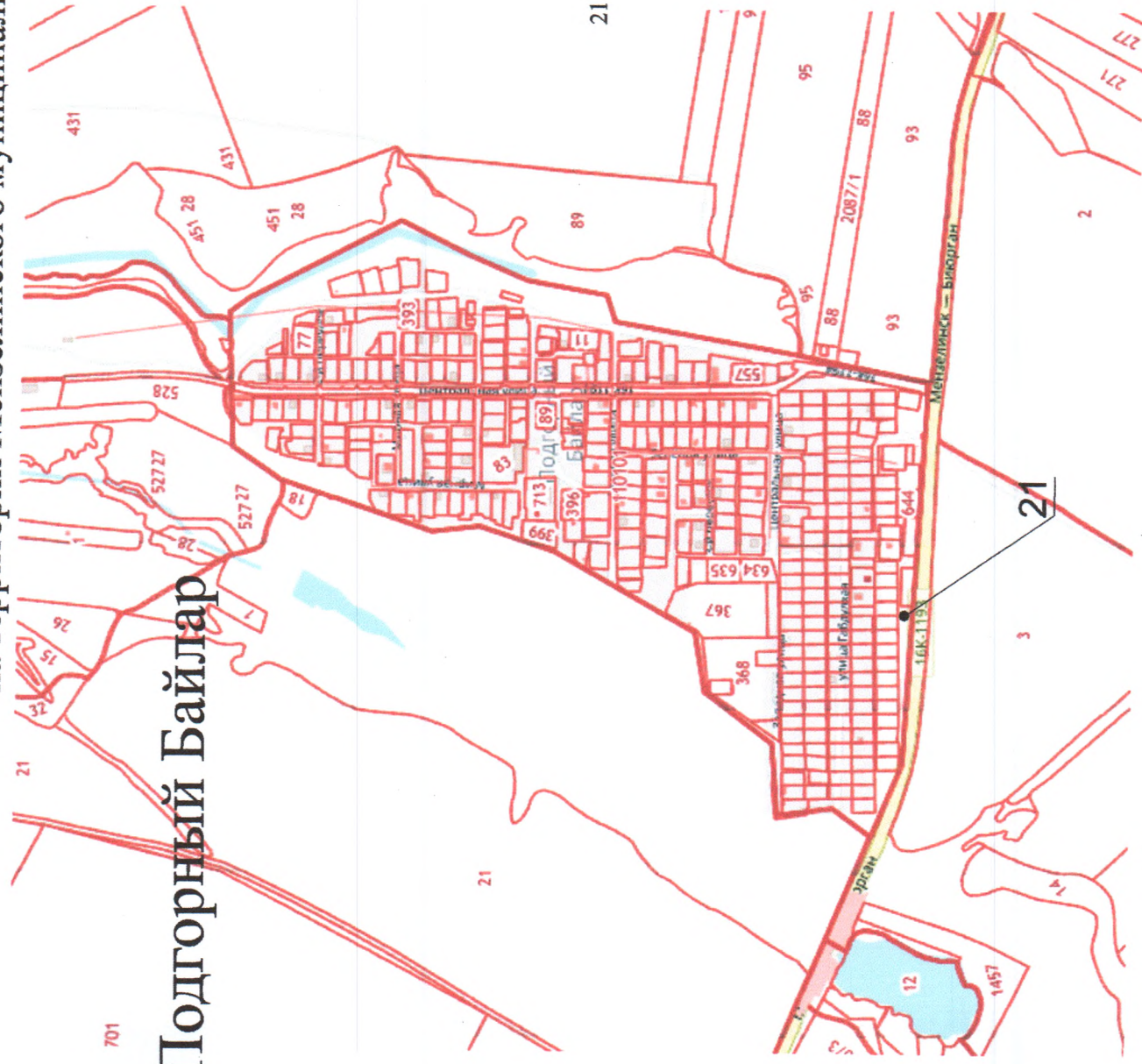
Схема размещения рекламных конструкций на территории Мензелинского муниципального района

г.Мензелинск



1. 200 метров от дороги М-7 с правой стороны вдоль дороги при въезде в город.
2. 400 метров от дороги М-7 с правой стороны вдоль дороги при въезде в город.
3. 650 метров от дороги М-7 с правой стороны вдоль дороги при въезде в город.
4. 890 метров от дороги М-7 с правой стороны вдоль дороги при въезде в город.
5. Ул. Ч.Тракт строение 37 «Р»
6. При въезде в город на повороте на Северную дорогу со стороны парка.
7. 100 метров от поворота на северную дорогу рядом ул. Челн. Тракт, д.37а.
8. Ул. Северная строение 2 «Р»
9. 100 метров от границы кладбища вдоль Северной дороги на северо-восток.
10. На пересечении улицы М.Джалиля и Северной дороги 16:28:180145 п. Садак 130 метров от пожарного депо вдоль Северной дороги.
11. Ул. Саловода Костина строение 2 «Р».
12. С торцевой стороны и близ здания «АК БАРС БАНК» ул. Изыскателей.
13. Ул. Изыскателей, со стороны адм. здания ЭПУ «Челнагаз».
14. Ул. Изыскателей, д. 2/11Б близ жилого дома 2/10.
15. Ул. Изыскателей д.3/14 «А»
16. Ул. Речная строение 11 «Р»
17. 20 метров севернее от здания гос. Аппекс по ул. Гурьянова, д.94А.
18. На пересечении ул. Некрасова и К.Маркса со стороны цветников.
19. Ул. Челнинский Тракт, д.1/1 (стена 5шт 3хбм)
20. Напротив земельного участка ул. Челн. Тракт, д.8.

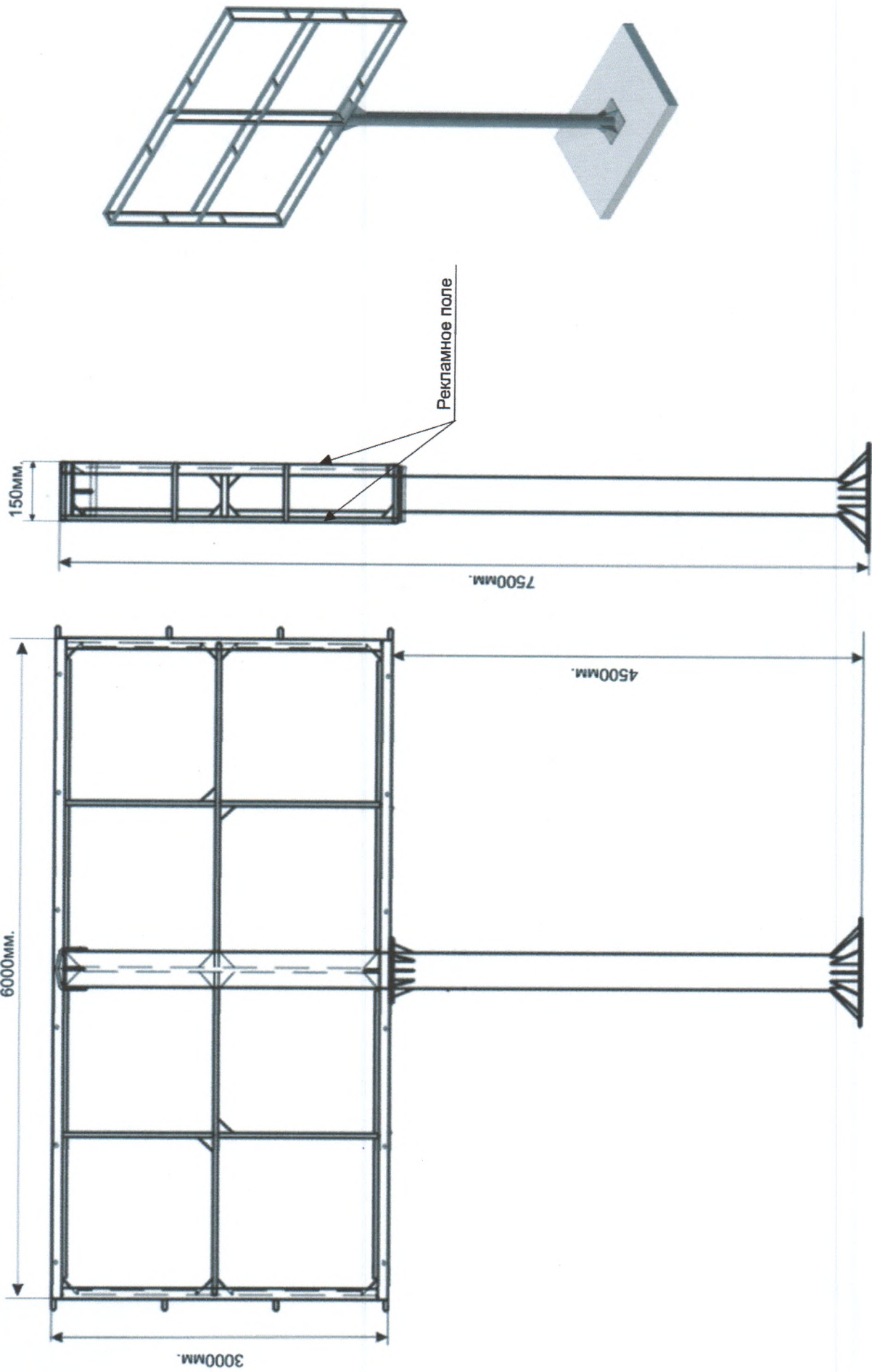
Схема размещения рекламных конструкций
на территории Мензелинского муниципального района



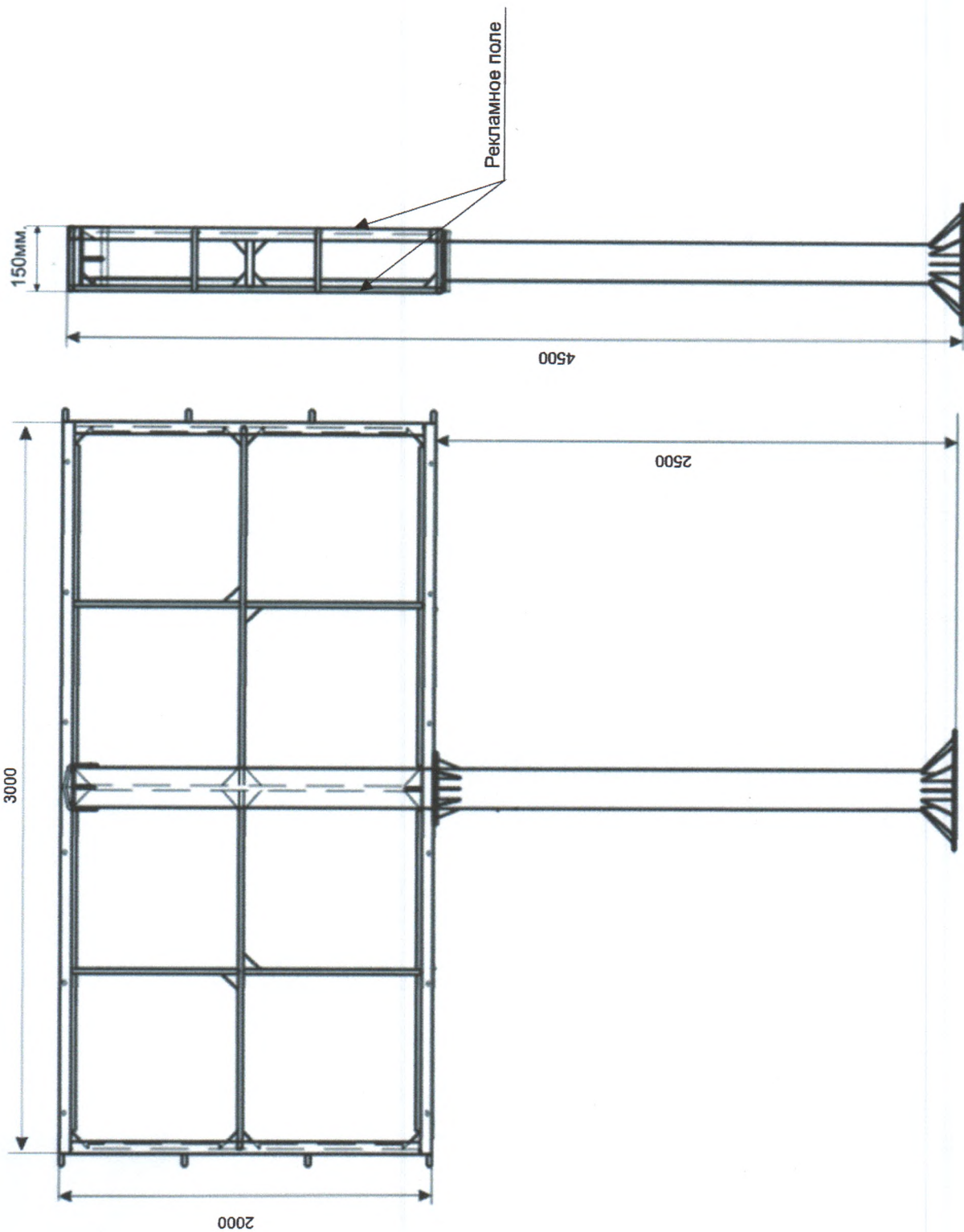
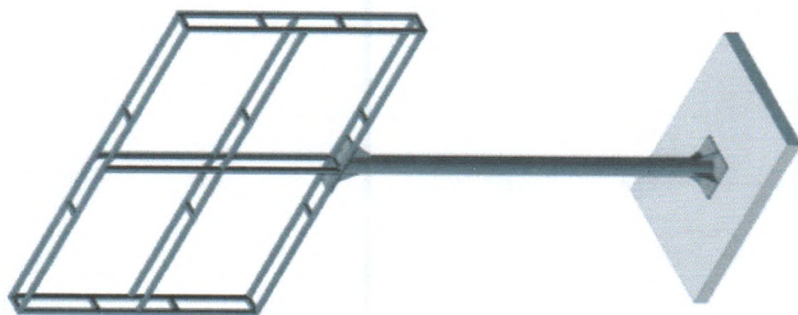
с.Подгорный Байлар

21 - с.Подгорный Байлар Ул.Габдуллая строение 1 «Р»

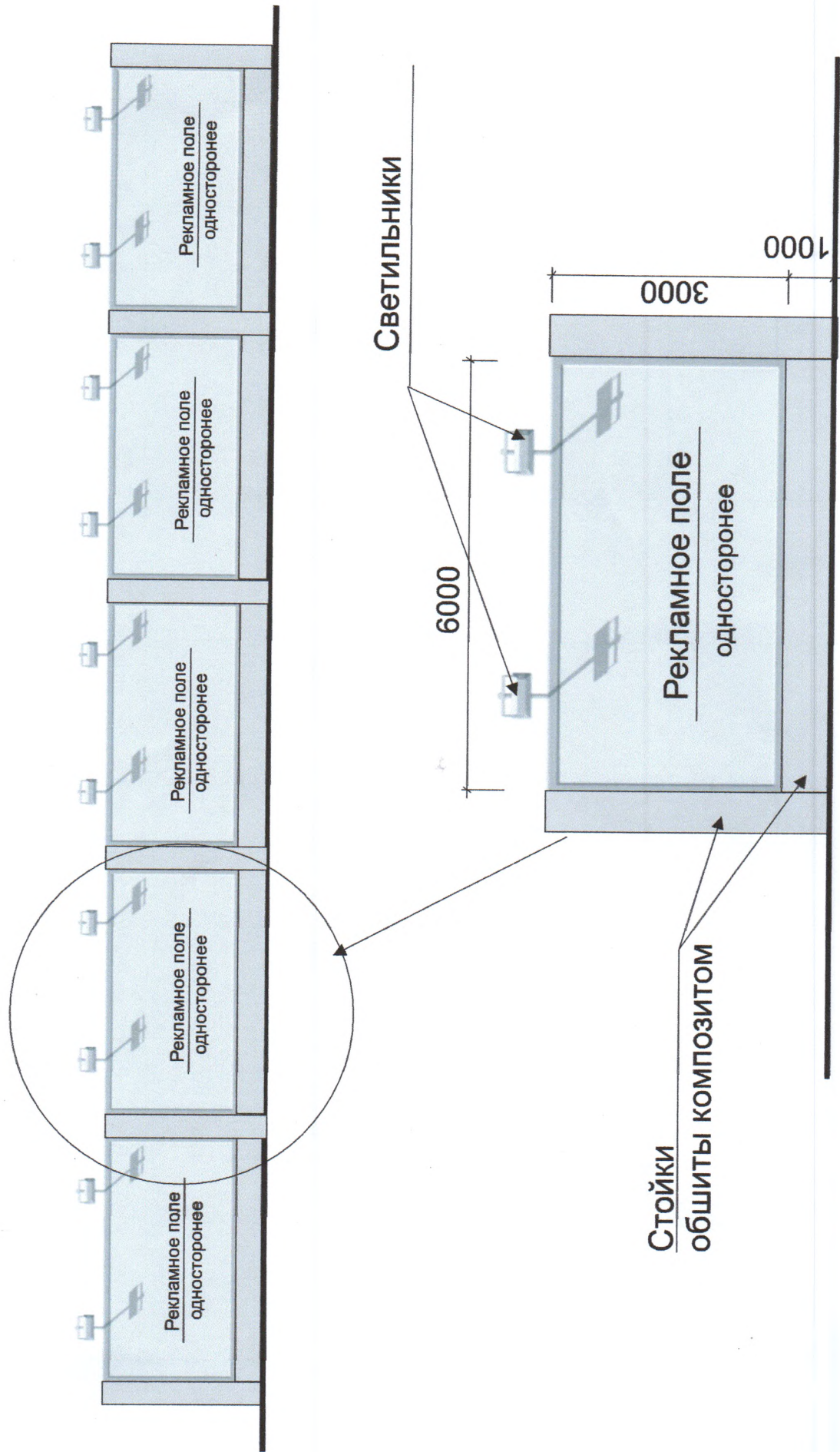
ТИП.1 6x3М



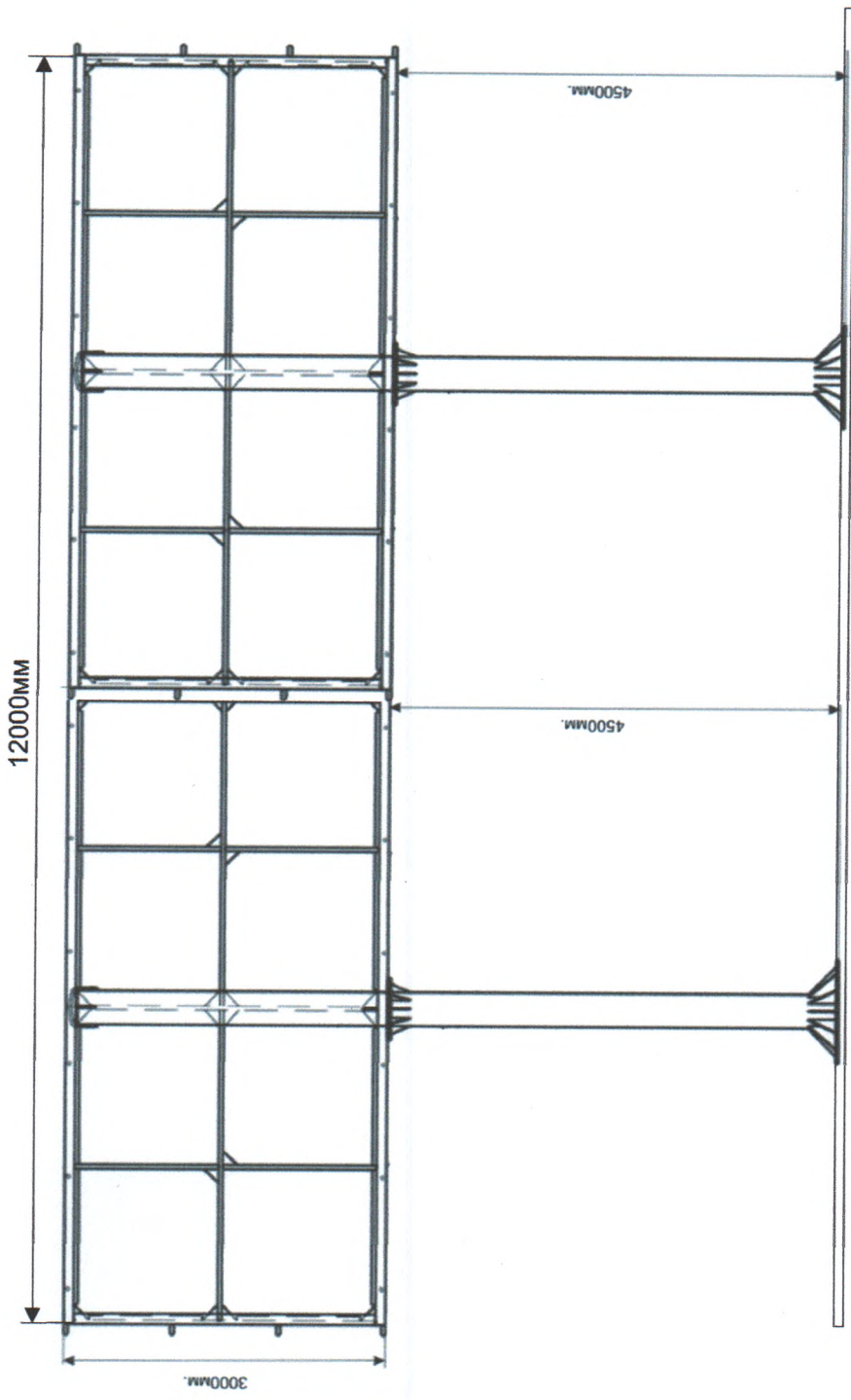
ТИП.2 3x2м



ТИП.3 Стена 6x3М - 5шт



ТИП.4 12x3М



Рекламное поле

1500мм.

7500мм.

4500мм.

4500мм.

12000мм

3000мм.

Спецификация рекламных конструкций

№ п/п на карте	Адрес	Место размещения	Вид рекламных конструкций, размеры
1	200 метров от дороги М-7 с правой стороны вдоль дороги при въезде в город	Земельный участок (муниципальная собственность)	Наружная реклама, Билборд (щит) размеры 6*3 (2 информ.поля), тип 1
2	400 метров от дороги М-7 с правой стороны вдоль дороги при въезде в город	Земельный участок (муниципальная собственность)	Наружная реклама, Билборд (щит) размеры 6*3 (2 информ.поля), тип 1
3	650 метров от дороги М-7 с правой стороны вдоль дороги при въезде в город	Земельный участок (муниципальная собственность)	Наружная реклама, Билборд (щит) размеры 6*3 (2 информ.поля), тип 1
4	890 метров от дороги М-7 с правой стороны вдоль дороги при въезде в город	Земельный участок (муниципальная собственность)	Наружная реклама, Билборд (щит) размеры 6*3 (2 информ.поля), тип 1
5	ул. Челн. Тракт, строение 37 «Р»	Земельный участок (муниципальная собственность)	Наружная реклама, Билборд (щит) размеры 12*3 (1 информ.поля), тип 4
6	При въезде в город на повороте на Северную дорогу со стороны парка	Земельный участок (муниципальная собственность)	Наружная реклама, Билборд (щит) размеры 6*3 (2 информ.поля), тип 1
7	100 метров от поворота на северную дорогу рядом ул. Челн. Тракт, д.37а	Земельный участок (муниципальная собственность)	Наружная реклама, Билборд (щит) размеры 6*3 (2 информ.поля), тип 1
8	ул. Северная, строение 2 «Р»	Земельный участок (муниципальная собственность)	Наружная реклама, Билборд (щит) размеры 6*3 (2 информ.поля), тип 1
9	100 метров от границы кладбища вдоль Северной дороги на северо-восток	Земельный участок (муниципальная собственность)	Наружная реклама, Билборд (щит) размеры 6*3 (2 информ.поля), тип 1
10	На пересечении улицы М.Джалиля и Северной дороги 16:28:180145 п. Садак 130 метров от пожарного депо вдоль Северной дороги	Земельный участок (муниципальная собственность)	Наружная реклама, Билборд (щит) размеры 6*3 (2 информ.поля), тип 1
11	ул. Садовода Костина, строение 2 «Р»	Земельный участок (муниципальная собственность)	Наружная реклама, Билборд (щит) размеры 6*3 (2 информ.поля), тип 1
12	С торцевой стороны и близ здания «АК БАРС БАНК» ул. Изыскателей	Земельный участок (муниципальная собственность)	Наружная реклама, Билборд (щит) размеры 6*3 (2 информ.поля), тип 1

13	Ул. Изыскателей, со стороны адм.здания ЭПУ «Челныгаз»	Земельный участок (муниципальная собственность)	Наружная реклама, Билборд (щит) размеры 6*3 (2 информ.поля), тип 1
14	Ул. Изыскателей, д. 2/11Б близ жилого дома 2/10	Земельный участок (муниципальная собственность)	Наружная реклама, Билборд (щит) размеры 6*3 (2 информ.поля), тип 1
15	Ул. Изыскателей, д.3/14 «А»	Земельный участок (муниципальная собственность)	Наружная реклама, Билборд (щит) размеры 3*2 (2 информ.поля), тип 2
16	Ул. Речная, строение 11 «Р»	Земельный участок (муниципальная собственность)	Наружная реклама, Билборд (щит) размеры 6*3 (2 информ.поля), тип 1
17	20 метров севернее от здания гос. Аптеки по ул. Гурьянова, д.94А	Земельный участок (муниципальная собственность)	Наружная реклама, Билборд (щит) размеры 6*3 (2 информ.поля), тип 1
18	На пересечении ул. Некрасова и К.Маркса со стороны цветников	Земельный участок (муниципальная собственность)	Наружная реклама, Билборд (щит) размеры 6*3 (2 информ.поля), тип 1
19	Ул. Челнинский Тракт, д.1/1	Земельный участок (муниципальная собственность)	Стена из Билборда (щитов 5 шт.) размеры 6*3, тип 3
20	Напротив земельного участка ул. Челнинский Тракт, д.8	Земельный участок (муниципальная собственность)	Наружная реклама, Билборд (щит) размеры 6*3 (2 информ.поля), тип 1
23	С. Подгорный Байлар, ул. Габдулхая, строение 1 «Р»	Земельный участок (муниципальная собственность)	Наружная реклама, Билборд (щит) размеры 6*3 (2 информ.поля), тип 1

Лист согласования

Должность	Подпись	Ф.И.О.
Проект представил:		
Главный специалист отдела строительства, архитектуры и ЖКХ Мензелинского муниципального района		Мирзаянова Г.А.
Согласовано:		
Заместитель руководителя Исполнительного комитета Мензелинского муниципального района РТ		Чухланцев Д.А.
Главный архитектор Мензелинского муниципального района РТ		Петров В.К.
Председатель МКУ «Палата имущественных и земельных отношений Мензелинского муниципального района Республики Татарстан»		Шакиров Р.С.
Руководитель Исполнительного комитета г. Мензелинска		Шайсуваров Р.Р.
Заведующий юридическим сектором организационного отдела Совета района		Петрова А.В.